

Von der Gemeindeversammlung beschlossen am: _____

Der Gemeindevorstand:















Der Gemeindevorsteher:

Von der Regierung genehmigt am: _____ §§:

Der Präsident:

Der Kanzler/direktor:




Festlegungen Zonenplan



















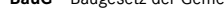



Schutzfachgebiete			
	Landwirtschaftszonen	19 St	Art. 41 Abs. 1
Schutzzonen			
	Trockenrandzone		Art. 37 Abs. 1
	Naturschutz		Art. 31 Abs. 1
	Landwirtschaftszonen		Art. 31 Abs. 2
	Archäologie		Art. 31 Abs. 3
	Archäologische Schutzzone		Art. 31 Abs. 3
	Grundwasser- und Gelschutzzonen		Art. 27 Abs. 3
	Gewässerzonen		Art. 29 Abs. 3
Weitere Zonen			
	Zellul für beherrschte Compagnies für organische Lager		Art. 13 Abs. 2
	Wasserschutzzone		Art. 42 Abs. 1
	Ökologische		Art. 40 Abs. 1
	Ökologische		Art. 40 Abs. 1
	Gefahrenzone 1		Art. 39 Abs. 1
	Gefahrenzone 2		Art. 39 Abs. 1
	Zone für den Gemeindegeld	15 St	Art. 41 Abs. 2

Festlegungen Genereller Gestaltungsplan

	Bereich Zwischenlager	Art. 64 BaC
	Geschützte Bauteile	Art. 67 BaC
	Zu erhaltende Mauer	Art. 70 BaC
	Geschütztes Kulturgut	Art. 52 BaC
	2 Steinriegelbrücke	
	3 Landesdenkmal	
	4 Burggrube Gruftstein	
	5 Verkleidung Bedachung	
	6 Mauer des 17. Jhdts / Charnoi	
	7 Kalkstein Fund. des 17. Jhdts	
	8 Kalkstein Fund. d. 17. Jhdts	
	9 Burggrube Gruftstein	
	10 Mauer des 17. Jhdts	
	11 Mauer des 17. Jhdts	
	12 Schutzmauer Grab Alt	

Informative Inhalte

Orientierend		
	Bundes- / Kantonal geschützte Baue nach NHG / KSNHG	NHG/KSNHG
	Wald	WaG/KWaG
	Erfassungsbereich Naturgefahren	WaG/KWaG

Hinterland	
	Genereller Gestaltungsplan nichtkräftig
	Gewässer
	Gemeindegrenze
	Maß
	ES
	ES
	ES
	ES
	ES
	ES
	ES
	ES
	ES
	ES
	ES
	ES
	ES
	ES
	ES
	ES
	ES
	ES

